



---

## Pla Estratègic Integral de Ca'n Picafort

### **EL CA'N PICAFORT QUE VOLEM – DESTINACIÓ DEL SEGLE XXI**

Annexos Fase 1

Maig, 2015

---

A continuació es presenten en format d'annex a la documentació de la Fase I els següents documents:

- ✓ Fitxes descriptives i d'avaluació dels recursos principals de Can Picafort
- ✓ Cerca de productes existents i publicats a l'entorn digital

## FITXES DE RECURSOS IDENTIFICATS

NOMBRE DEL RECURS (ATRACTIU)	TIPUS DEL RECURS (ATRACTIU)
Finca Son Real	Natura
Platja Cala Serralot	Natura
Platja Can Picafort	Natura
Platja S'Arenal des Cassat	Natura
Platja Son Bauló	Natura
Platja Son Real	Natura
Platja Son Serra de Marina	Natura
Figueral de Son Real	Cultura
Necròpolis de Son Bauló	Cultura
Necròpolis de Son Real	Cultura
Sa Cova de Sa Nineta	Cultura
Club Nàutic Can Picafort	Artificial
Club Nàutic Serra Nova	Artificial
Circuit Nòrdic Walking	Artificial
Hípica Rancho Grande	Artificial
Karting Can Picafort	Artificial

### FITXA TÈCNICA DE VALORACIÓ DELS RECURSOS TURÍSTICS

<b>NOM RECURS</b> <b>FINCA SON REAL</b>		<b>TIPUS DE RECURS: NATURA</b> <b>TIPOLOGIA PRODUCTE: NATURA I ACTIVITATS</b>	
LOCALITZACIÓ COORDENADES/DIRECCIÓ Coordenades: 39°44'13.31"N // 3°10'56.13"E MGRS: 31SED1561798587 Km. 17,7 carretera Artà-Port d'Alcúdia (MA-12)		CONJUNT DEL QUAL FORMA PART (SI PROCEDEIX)	
PROPIETAT I ÚS ACTUAL: Finca Pública (Govern Illes Balears)	DURADA VISITA: Visita al centre d'interpretació: 45 ' Recorregut per la finca: 3h.	MILLOR ÈPOCA VISITA: Tardor, Hivern, Primavera	
DECLARACIONS O DISTINTIUS AMB ELS QUE COMPTE EL RECURS: ANEI (Àrea Natural d'Especial Interès)			
DESCRIPCIÓ DEL RECURS: Es tracta d'una finca adquirida d'una finca mallorquina (possessió) adquirida pel Govern Balear l'any 2004. Situada al centre de la Badia Nord d'Alcúdia, té una extensió de 395 has. i compta amb un gran patrimoni arqueològic format per diversos cementiris prehistòrics. A més, es pot trobar un centre d'interpretació de temàtica etnològica ubicat, en el qual es poden contemplar diverses recreacions de la vida rural de Mallorca. Així mateix disposa d'una àmplia extensió agrícola i vegetació típica del sotabosc mediterrani, juntament amb representació dels principals animals de raça autòctona de Balears (com el porc negre). Es completa la visita amb un seguit de senders que recorren tota la finca i guien fins a una àmplia franja de costa verge.			
<b>ACCESSIBILITAT I INTERPRETACIÓ</b>			
COM ARRIBAR: L'entrada a la finca es troba al km. 17,7 de la carretera d'Artà -Port d'Alcúdia (MA-12)	CONDICIONS D'ACCÉS: L'accés per carretera és directe, si bé no compta amb senyalització d'aproximació, el que pot fer difícil la seva localització (veure fotos d'entrada)		
HORARI DE VISITA (SI PROCEDEIX): L'oficina, el centre d'interpretació i el museu arqueològic estan oberts tot l'any de 9:00 a 16:00. Per demàs, l'accés a la finca i els seus camins es troben oberts tot el temps	PREU D'ENTRADA (SI PROCEDEIX): El preu d'entrada al centre d'interpretació i el museu és de 3 € (majors de 12 anys). La resta d'accés a la finca és gratuït		
OPCIÓ DE VISITA GUIADA: Es poden concertar visites guiades per la finca	DURADA VISITA GUIADA: La durada mitjana de la visita oscil·la al voltant de 3 hores	IDIOMES VISITA GUIADA: Únicament Castellà o Català	
RECOMANACIONS SOBRE L'ACCESSIBILITAT: La carretera d'accés es troba en bon estat, tot i que amb absència d'indicacions. Per demàs, per poder usar els senders, les persones que comptin amb algun tipus de dificultat poden sol·licitar una cadira especial, concertàndolo amb antelació mitjançant contacte amb la Creu Roja. Tot i així, l'estat dels camins és molt bé (veure fotos)			
<b>SENYALITZACIÓ</b>			
Existència de la senyalització: Com indicàvem anteriorment, l'accés a la finca emmalalteix de senyalització d'aproximació (si bé està prevista la col·locació de diversos cartel·les). Un cop dins de la finca, les diverses sendes es troba correctament senyalitzats (veure fotos)			
Avaluació (1-5) 3			
Recomanacions sobre la senyalització: Emplaçament de senyalística d'aproximació en els accessos des Artà i des de Can Picafort (a la sortida de Can Picafort). També seria recomanable l'ús de cartellera dins de Can Picafort, per donar a conèixer l'existència de Son Real als Turistes.			
<b>MERCAT CONSUMIDOR ACTUAL</b>			
Local, regional, nacional (especificació CA), internacional (especificació país). En l'actualitat, el mercat consumidor és preferentment estranger, si bé no tenen registre de les entrades (ni numèric ni per nacionalitats)			
<b>MERCAT CONSUMIDOR POTENCIAL</b>			
Local, regional, nacional (especificació CA), internacional (especificació país). Té un alt potencial per al mercat regional i nacional, a més de tots els mercats Emissores de Can Picafort (sobretot Alemanys i Britànics)			
<b>OPCIÓ D'ACTIVITATS TURÍSTIQUES</b>			
Visitar Avaluació (1-5) 5. Disposa d'un refugi amb capacitat per a 8 persones, situat molt a prop de la platja (veure foto)	Passejar Avaluació (1-5) 5	Comprar Avaluació (1-5) 1 (no s'ofereixen productes per a la seva compra, excepte guies de la finca amb contingut relacionat amb la natura, disponibles en diversos idiomes)	
Assistir Avaluació (1-5) 1	Practicar Esports: Els senders són idonis per a la pràctica del senderisme, passejades en bicicleta i el running. Es permet igualment la caça selectiva amb filats, així com passejades a cavall Avaluació (1-5) 5.	Consumir: (etc.) Avaluació (1-5) 1 No disposa de cap servei de restaurant o bar.	
Recomanacions sobre activitats turístiques. Seria molt recomanable la ubicació de algun punt de restauració, per retenir el visitant			

VALORACIONS EQUIP CONSULTOR – AVALUACIÓ (1-5)				
Valor Potencial del Recurs/Producte:			Grau d'Aprofitament Actual:	
Unicitat: 4	Valor intrínsec 4	Caràcter local 5	Concentració de l'oferta: 5	Notorietat: 2
Observacions sobre el Valor Potencial: Entenem que es tracta d'un recurs amb alt potencial, amb grans oportunitats de desenvolupament. Hi ha una molt escassa comercialització i aprofitament del producte com a tal. El fet de pertànyer al Govern fa que l'Ajuntament de Santa Margalida amb prou feines tanga influència en aquest producte			Observacions Grau d'Aprofitament: Com s'assenyalava anteriorment, el producte tot just està explotat des d'un punt de vista turístic. En l'actualitat, no hi ha promoció activa del producte de cap tipus.	
MATERIAL PROMOCIONAL EXISTENT				
Tipus de material: S'han elaborat fullets que es posen a disposició del visitant a l'oficina de la finca. Igualment es poden trobar fullets en l'OIT de Can Picafort. També hi ha informació disponible a internet ( <a href="http://www.balearsnatura.com">www.balearsnatura.com</a> )		Idiomes del material: Castellà, Català, Anglès i Alemany	Avaluació (1-5): 3 La informació sobre la finca és correcta, si bé es podria dir que és escassa.	
Recomanacions sobre material promocional				
FORMA COMERCIALIZACIÓ				
Directa: (avaluació 1-5) 2			Intermediada: (avaluació 1-5) 1	
Recomanacions sobre comercialització: Com dèiem anteriorment, es tracta d'un producte amb prou feines comercialitzat, de caràcter totalment passivo, sense atracció del possible visitant de cap tipus				

## IMATGE DESCRIPTIVA



FITXA TÈCNICA DE VALORACIÓ DELS RECURSOS TURÍSTICS				
<b>NOM RECURS: Platja de Cala Serralot</b>			<b>TIPUS DE RECURS: PLATJA</b> <b>TIPOLOGIA PRODUCTE: SOL I PLATJA</b>	
LOCALITZACIÓ COORDENADES/DIRECCIÓ 39° 44' 43,234" N 03° 12' 23,723" E La platja es troba a continuació de la platja de s'Arenal des Cassat, en direcció cap a Son Serra de Marina			CONJUNT DEL QUAL FORMA PART (SI PROCEDEIX)	
PROPIETAT I ÚS ACTUAL: Demarcació de Costes		DURADA VISITA:	MILLOR ÈPOCA VISITA:	
DECLARACIONS O DISTINTIUS AMB ELS QUE COMPTE EL RECURS: ANEI (Espai Natural Protegit)				
DESCRIPCIÓ DEL RECURS: Platja caracteritzada per la seva caràcter rocós i desert, tancat per un sistema dunar i l'aiguamoll de Son Real. La seva longitud aproximada és de 800 metres.				
ACCESSIBILITAT I INTERPRETACIÓ				
COM ARRIBAR: Només és possible l'accés a peu, amb vaixell o a cavall, des de la finca de Son Real, o des de les platges confrontants (S'arenal donis Cassat o la platja de Son Real, des de Son Serra de Marina)			CONDICIONS D'ACCÉS: Accés fàcil a peu des de la finca de Son Real. El camí és llarg des de les platges de Can Picafort o Son Serra de Marina (3km o 1km respectivament)	
HORARI DE VISITA (SI PROCEDEIX):			PREU D'ENTRADA (SI PROCEDEIX):	
OPCIÓ DE VISITA GUIADA		DURADA VISITA GUIADA	IDIOMES VISITA GUIADA	
RECOMANACIONS SOBRE L'ACCESSIBILITAT: No té accessos per a minusvàlids				
SENYALITZACIÓ				
Existència de la senyalització: No disposa de senyalització d'accessos, ni de Serveis o de perill. Tan sols hi ha un cartell a l'entrada de la platja des de Son Serra, amb un mapa indicatiu de totes les platges verges que s'estenen des d'allà fins a Can Picafort (veure foto)				
Avaluació (1-5): 1				
Recomanacions sobre la senyalització: Es podria incloure senyalitzacions a Can Picafort.				
MERCAT CONSUMIDOR ACTUAL				
Local, regional, nacional (especificació CA), internacional (especificació país): Es tracta d'una platja de accessos en grau molt baix, preferentment de banyista nudista.				
MERCAT CONSUMIDOR POTENCIAL				
Local, regional, nacional (especificació CA), internacional (especificació país): Tot tipus de mercat				
OPCIÓ D'ACTIVITATS TURÍSTIQUES				
Visitar Avaluació (1-5) 5		Passejar Avaluació (1-5) 5	Comprar Avaluació (1-5) 1	
Assistir Avaluació (1-5) 1		Practicar Esports Avaluació (1-5) 1	Consumir: (etc.) Avaluació (1-5) 1	
Recomanacions sobre activitats turístiques				
VALORACIONS EQUIP CONSULTOR – AVALUACIÓ (1-5)				
Valor Potencial del Recurs/Producte:			Grau d'Aprofitament Actual:	
Unicitat: 5	Valor intrínsec: 5	Caràcter local: 5	Concentració de l'oferta: 1	Notorietat: 1
Observacions sobre el Valor Potencial: Es tracta d'una platja que s'uneix a la franja costanera de Son Real, confirmant un sistema de gairebé 4 quilòmetres de platges verges, amb sistemes dunars i espais naturals protegides.			Observacions Grau d'Aprofitament: 1 Crida l'atenció la brutícia que podem trobar a tot el llarg de la platja (veure foto). Per demàs, es tracta d'un platja d'una baixa concentració de visitants	
MATERIAL PROMOCIONAL EXISTENT				
Tipus de material: NA		Idiomes del material: NA	Avaluació (1-5): 1	
Recomanacions sobre material promocional: No hi ha a penes informació sobre aquesta franja de platges verges amb sistemes dunars, més enllà d'unes fitxes disponibles a internet ( <a href="http://www.platgesdebalears.com">www.platgesdebalears.com</a> )				
FORMA COMERCIALITZACIÓ				

Directa: (avaluació 1-5)	Intermediada: (avaluació 1-5)
Recomanacions sobre comercialització	

## IMATGE DESCRIPTIVA



FITXA TÈCNICA DE VALORACIÓ DELS RECURSOS TURÍSTICS				
<b>NOM RECURS:</b> Platja de Can Picafort			<b>TIPUS DE RECURS: PLATJA</b> <b>TIPOLOGIA PRODUCTE: SOL I PLATJA</b>	
LOCALITZACIÓ COORDENADES/DIRECCIÓ 39º 45' 39,866" N 03º 10' 04,908" E La platja s'estén davant de la zona urbana de Can Picafort, entre el carrer Trías (extrem del Club Nàutic) i la rotonda d'accés a Can Picafort per la carretera de Muro.			CONJUNT DEL QUAL FORMA PART (SI PROCEDEIX)	
PROPIETAT I ÚS ACTUAL: Costas		DURADA VISITA:		MILLOR ÈPOCA VISITA:
DECLARACIONS O DISTINTIUS AMB ELS QUE COMPTE EL RECURS: bandera Blava				
DESCRIPCIÓ DEL RECURS: Platja urbana de sorra, amb una longitud de 1.300 metres situada al frontal del casc urbà de Can Picafort. Consta de passeig marítim i vegetació natural. El seu grau d'obertura a la Badia fa que l'onatge sigui moderat amb vents dominants del Nord. Banys públics, dutxes, servei de neteja, establiments de restauració, alquilers d'hamaques, para-sols, etc.				
ACCESSIBILITAT I INTERPRETACIÓ				
COM ARRIBAR: Es pot arribar a la platja arribant des Artà, Santa Margalida, Muro o Platja de Muro (carreteres Ma-12, Ma-3410, Ma-3432 respectivament)			CONDICIONS D'ACCÉS: De fàcil accés amb cotxe, a peu o en vaixell	
HORARI DE VISITA (SI PROCEDEIX):			PREU D'ENTRADA (SI PROCEDEIX):	
OPCIÓ DE VISITA GUIADA		DURADA VISITA GUIADA		IDIOMES VISITA GUIADA
RECOMANACIONS SOBRE L'ACCESSIBILITAT: Platja amb diversos accessos per a minusvàlids				
SENYALITZACIÓ				
Existència de la senyalització: Hi bona senyalització d'aproximació des de les poblacions properes, i un cop al casc urbà, posseeix senyalització amb informació completa dels Serveis de la platja (veure foto)				
Avaluació (1-5): 5				
Recomanacions sobre la senyalització				
MERCAT CONSUMIDOR ACTUAL				
Local, regional, nacional (especificació CA), internacional (especificació país): Fonamentalment locals i regionals (Mallorca), així com Alemanys i Britànics principalment				
MERCAT CONSUMIDOR POTENCIAL				
Local, regional, nacional (especificació CA), internacional (especificació país): Ídem				
OPCIÓ D'ACTIVITATS TURÍSTIQUES				
Visitar Avaluació (1-5) 5		Passejar Avaluació (1-5) 5		Comprar Avaluació (1-5)
Assistir Avaluació (1-5)		Practicar Esports Avaluació (1-5) 4 (existència de diverses instal·lacions esportives desmuntables)		Consumir: (etc.) Avaluació (1-5) 4
Recomanacions sobre activitats turístiques				
VALORACIONS EQUIP CONSULTOR – AVALUACIÓ (1-5)				
Valor Potencial del Recurs/Producte:			Grau d'Aprofitament Actual:	
Unicitat: 3	Valor intrínsec: 4	Caràcter local: 4	Concentració de l'oferta: 5	Notorietat: 2
Observacions sobre el Valor Potencial			Observacions Grau d'Aprofitament: 3	
MATERIAL PROMOCIONAL EXISTENT				
Tipus de material: Hi ha informació disponible a internet sobre la platja, accessos, condicions, etc.		Idiomes del material: Castellà, Català, Francès, Anglès, Alemany i Italià		Avaluació (1-5): 4
Recomanacions sobre material promocional				
FORMA COMERCIALIZACIÓ				



Directa: (avaluació 1-5)	Intermediada: (avaluació 1-5)
Recomanacions sobre comercialització	

## IMATGE DESCRIPTIVA





FITXA TÈCNICA DE VALORACIÓ DELS RECURSOS TURÍSTICS				
<b>NOM RECURS:</b> <b>Platja de S'Arenal des Cassat</b>		<b>TIPUS DE RECURS: PLATJA</b> <b>TIPOLOGIA PRODUCTE: SOL I PLATJA</b>		
LOCALITZACIÓ COORDENADES/DIRECCIÓ 39º 44' 53,966" N 03º 11' 48,921" E La platja s'estén cap al sud-est (Son Serra de Marina) a continuació de la platja de Son Bauló		CONJUNT DEL QUAL FORMA PART (SI PROCEDEIX)		
PROPIETAT I ÚS ACTUAL: Costas	DURADA VISITA:		MILLOR ÈPOCA VISITA:	
DECLARACIONS O DISTINTIUS AMB ELS QUE COMPTE EL RECURS: ANEI (Espai Natural Protegit)				
DESCRIPCIÓ DEL RECURS: Platja verge de sorra, amb una longitud de 1.000 metres situada davant de la finca de Son Real, entre Can Picafort i Son Serra de Marina. El arenal verge queda tancat per un sistema dunar fixat per la pineda de Son Real.				
ACCESSIBILITAT I INTERPRETACIÓ				
COM ARRIBAR: Només és possible l'accés a peu, amb vaixell o a cavall, des de la finca de Son Real, o des de les platges confrontants (Son Bauló o la platja de Son Real, des de Son Serra de Marina)		CONDICIONS D'ACCÉS: Accés fàcil a peu des de la finca de Son Real. El camí és llarg des de les platges de Son Bauló o Son Serra de Marina		
HORARI DE VISITA (SI PROCEDEIX):		PREU D'ENTRADA (SI PROCEDEIX):		
OPCIÓ DE VISITA GUIADA	DURADA VISITA GUIADA		IDIOMES VISITA GUIADA	
RECOMANACIONS SOBRE L'ACCESSIBILITAT: No té accessos per a minusvàlids				
SENYALITZACIÓ				
Existència de la senyalització: No disposa de senyalització d'accessos, ni de Serveis o de perill. Tan sols hi ha un cartell a l'entrada de la platja des de Son Serra, amb un mapa indicatiu de totes les platges verges que s'estenen des d'allà fins a Can Picafort (veure foto)				
Avaluació (1-5): 1				
Recomanacions sobre la senyalització: Es podrien col·locar senyalitzacions a Can Picafort.				
MERCAT CONSUMIDOR ACTUAL				
Local, regional, nacional (especificació CA), internacional (especificació país): Es tracta d'una platja d'accés en grau molt baix, preferentment de banyista nudista.				
MERCAT CONSUMIDOR POTENCIAL				
Local, regional, nacional (especificació CA), internacional (especificació país): Tot tipus de mercat				
OPCIÓ D'ACTIVITATS TURÍSTIQUES				
Visitar Avaluació (1-5) 5	Passejar Avaluació (1-5) 5		Comprar Avaluació (1-5) 1	
Assistir Avaluació (1-5) 1	Practicar Esports Avaluació (1-5) 1		Consumir: (etc.) Avaluació (1-5) 1	
Recomanacions sobre activitats turístiques				
VALORACIONS EQUIP CONSULTOR – AVALUACIÓ (1-5)				
Valor Potencial del Recurs/Producte:			Grau d'Aprofitament Actual:	
Unicitat: 5	Valor intrínsec: 5	Caràcter local: 5	Concentració de l'oferta: 1	Notorietat: 1
Observacions sobre el Valor Potencial: Es tracta d'una platja verge d'enorme valor potencial, amb una franja de platja que unida a altres adjacents, formen un front de gairebé 4 quilòmetres de platges verges, amb sistemes dunars i espais naturals protegides.			Observacions Grau d'Aprofitament: 1 Crida l'atenció la brutícia que podem trobar a tot el llarg de la platja (veure foto).	
MATERIAL PROMOCIONAL EXISTENT				
Tipus de material: NA		Idiomes del material: NA		Avaluació (1-5): 1
Recomanacions sobre material promocional: No hi ha a penes informació sobre aquesta franja de platges verges amb sistemes dunars, més enllà d'unes fitxes disponibles a internet ( <a href="http://www.platgesdebalears.com">www.platgesdebalears.com</a> )				

FORMA COMERCIALIZACIÓ	
Directa: (avaluació 1-5)	Intermediada: (avaluació 1-5)
Recomanacions sobre comercialització	

## IMATGE DESCRIPTIVA



FITXA TÈCNICA DE VALORACIÓ DELS RECURSOS TURÍSTICS				
<b>NOM RECURS:</b> <b>Platja de Son Bauló</b>		<b>TIPUS DE RECURS: PLATJA</b> <b>TIPOLOGIA PRODUCTE: SOL I PLATJA</b>		
LOCALITZACIÓ COORDENADES/DIRECCIÓ 39º 45' 34,69" N 03º 10' 10,81" E La platja s'estén cap al sud-est des del final del nucli urbà de Can Picafort davant la desembocadura del torrent de Son Bauló		CONJUNT DEL QUAL FORMA PART (SI PROCEDEIX)		
PROPIETAT I ÚS ACTUAL: Costas	DURADA VISITA:		MILLOR ÈPOCA VISITA:	
DECLARACIONS O DISTINTIUS AMB ELS QUE COMPTE EL RECURS: Bandera Blava i ANEI (Espai Natural Protegit)				
DESCRIPCIÓ DEL RECURS: Platja urbana de sorra, amb una longitud de 160 metres situada a l'extrem Sud-est del nucli urbà de Can Picafort. En aquesta platja desemboca el torrent de Son Bauló, i posseeix vegetació natural. Posseeix banys públics, dutxes, servei de neteja, establiments de restauració, alquileres d'hamaques, para-sols, etc.				
ACCESSIBILITAT I INTERPRETACIÓ				
COM ARRIBAR: Es pot arribar a la platja arribant des Artà, Santa Margalida, Muro o Platja de Muro (carreteres Ma-12, Ma-3410, Ma-3432 respectivament). Un cop a Can Picafort, serà necessari anar fins a l'extrem Sud-est del nucli urbà per accedir a la platja		CONDICIONS D'ACCÉS: De fàcil accés amb cotxe, a peu o en vaixell		
HORARI DE VISITA (SI PROCEDEIX):		PREU D'ENTRADA (SI PROCEDEIX):		
OPCIÓ DE VISITA GUIADA	DURADA VISITA GUIADA		IDIOMES VISITA GUIADA	
RECOMANACIONS SOBRE L'ACCESSIBILITAT: Platja amb diversos accessos per a minusvàlids				
SENYALITZACIÓ				
Existència de la senyalització: Hi bona senyalització d'aproximació des de les poblacions properes, i un cop al casc urbà, posseeix senyalització amb informació completa dels Serveis de la platja (veure foto)				
Avaluació (1-5): 5				
Recomanacions sobre la senyalització				
MERCAT CONSUMIDOR ACTUAL				
Local, regional, nacional (especificació CA), internacional (especificació país): Fonamentalment locals i regionals (Mallorca), així com Alemanys i Britànics principalment				
MERCAT CONSUMIDOR POTENCIAL				
Local, regional, nacional (especificació CA), internacional (especificació país): Ídem				
OPCIÓ D'ACTIVITATS TURÍSTIQUES				
Visitar Avaluació (1-5) 5	Passejar Avaluació (1-5) 5		Comprar Avaluació (1-5)	
Assistir Avaluació (1-5)	Practicar Esports Avaluació (1-5) 4 (existència de diverses instal·lacions esportives desmuntables)		Consumir: (etc.) Avaluació (1-5)	
Recomanacions sobre activitats turístiques				
VALORACIONS EQUIP CONSULTOR – AVALUACIÓ (1-5)				
Valor Potencial del Recurs/Producte:			Grau d'Aprofitament Actual:	
Unicitat: 3	Valor intrínsec: 4	Caràcter local: 4	Concentració de l'oferta: 5	Notorietat: 2
Observacions sobre el Valor Potencial			Observacions Grau d'Aprofitament: 3	
MATERIAL PROMOCIONAL EXISTENT				
Tipus de material: Hi ha informació disponible a internet sobre la platja, accessos, condicions, etc.		Idiomes del material: Castellà, Català, Francès, Anglès, Alemany i Italià		Avaluació (1-5): 4
Recomanacions sobre material promocional				
FORMA COMERCIALIZACIÓ				

Directa: (avaluació 1-5)	Intermediada: (avaluació 1-5)
Recomanacions sobre comercialització	

#### IMATGE DESCRIPTIVA



FITXA TÈCNICA DE VALORACIÓ DELS RECURSOS TURÍSTICS				
<b>NOM RECURS:</b> <b>Platja de Son Real</b>			<b>TIPUS DE RECURS: PLATJA</b> <b>TIPOLOGIA PRODUCTE: SOL I PLATJA</b>	
LOCALITZACIÓ COORDENADES/DIRECCIÓ 39º 44' 28,343" N 03º 12' 43,300" E MGRS: 31SEE1435701233 Platja situada a la desembocadura de la riera de Son Real			CONJUNT DEL QUAL FORMA PART (SI PROCEDEIX)	
PROPIETAT I ÚS ACTUAL: Costas		DURADA VISITA:		MILLOR ÈPOCA VISITA:
DECLARACIONS O DISTINTIUS AMB ELS QUE COMPTE EL RECURS: ANEI (Espai Natural Protegit)				
DESCRIPCIÓ DEL RECURS: Platja verge de sorra, de 300 metres de longitud. Es troba situada entre la platja des Dolç (cap a Son Serra de Marina) i Cala Serralot (cap a Can Picafort), tancada cap a terra per un sistema dunar protegit.				
ACCESSIBILITAT I INTERPRETACIÓ				
COM ARRIBAR: Només és possible l'accés a peu, amb vaixell o a cavall, des de la finca de Son Real, o des de les platges confrontants (Cala Serralot o la platja des Dolç, des de Son Serra de Marina)			CONDICIONS D'ACCÉS: Accés fàcil a peu des de la finca de Son Real. El camí es llarg des a les platges de Can Picafort (4 km) i una mica més curt des de Son Serra de Marina (1 km)	
HORARI DE VISITA (SI PROCEDEIX):			PREU D'ENTRADA (SI PROCEDEIX):	
OPCIÓ DE VISITA GUIADA		DURADA VISITA GUIADA		IDIOMES VISITA GUIADA
RECOMANACIONS SOBRE L'ACCESSIBILITAT: No té accessos per a minusvàlids				
SENYALITZACIÓ				
Existència de la senyalització: No disposa de senyalització d'accessos, ni de Serveis o de perill. Tan sols hi ha un cartell a l'entrada de la platja des de Son Serra, amb un mapa indicatiu de totes les platges verges que s'estenen des d'allà fins a Can Picafort (veure foto)				
Avaluació (1-5): 1				
Recomanacions sobre la senyalització: s podria incloure senyalitzacions a Can Picafort.				
MERCAT CONSUMIDOR ACTUAL				
Local, regional, nacional (especificació CA), internacional (especificació país): Es tracta d'una platja d'accés en grau molt baix, preferentment de banyista nudista.				
MERCAT CONSUMIDOR POTENCIAL				
Local, regional, nacional (especificació CA), internacional (especificació país): Tot tipus de mercat				
OPCIÓ D'ACTIVITATS TURÍSTIQUES				
Visitar Avaluació (1-5) 5		Passejar Avaluació (1-5) 5		Comprar Avaluació (1-5) 1
Assistir Avaluació (1-5) 1		Practicar Esports Avaluació (1-5) 1		Consumir: (etc.) Avaluació (1-5) 1
Recomanacions sobre activitats turístiques				
VALORACIONS EQUIP CONSULTOR – AVALUACIÓ (1-5)				
Valor Potencial del Recurs/Producte:			Grau d'Aprofitament Actual:	
Unicitat: 5	Valor intrínsec: 5	Caràcter local: 5	Concentració de l'oferta: 1	Notorietat: 1
Observacions sobre el Valor Potencial: s tracta d'una platja que s'uneix a la franja costanera de Son Real, confirmant un sistema de més de 4 quilòmetres de platges verges, amb sistemes dunars i un espai natural protegit.			Observacions Grau d'Aprofitament: 1 rida l'atenció la brutícia que podem trobar a tot el llarg de la platja (veure foto).	
MATERIAL PROMOCIONAL EXISTENT				
Tipus de material: NA		Idiomes del material: NA		Avaluació (1-5): 1
Recomanacions sobre material promocional: No hi ha a penes informació sobre aquesta franja de platges verges amb sistemes dunars, més enllà d'unes fitxes disponibles a internet ( <a href="http://www.platgesdebalears.com">www.platgesdebalears.com</a> )				
FORMA COMERCIALITZACIÓ				



Directa: (avaluació 1-5)	Intermediada: (avaluació 1-5)
Recomanacions sobre comercialització	

## IMATGE DESCRIPTIVA





FITXA TÈCNICA DE VALORACIÓ DELS RECURSOS TURÍSTICS				
<b>NOM RECURS:</b> Platja de Son Serra de Marina			<b>TIPUS DE RECURS: PLATJA</b> <b>TIPOLOGIA PRODUCTE: SOL I PLATJA</b>	
LOCALITZACIÓ COORDENADES/DIRECCIÓ 39º 44' 15,480" N 03º 13' 27,122" E MGRS: 31SEE1770100540 Platja situada a la zona urbana de Son Serra de Marina			CONJUNT DEL QUAL FORMA PART (SI PROCEDEIX)	
PROPIETAT I ÚS ACTUAL: Costas		DURADA VISITA:		MILLOR ÈPOCA VISITA:
DECLARACIONS O DISTINTIUS AMB ELS QUE COMPTE EL RECURS: NA				
DESCRIPCIÓ DEL RECURS: platja de sorra amb una longitud aproximada d'1 km, de caràcter semiurbana. Si bé es tracta d'una platja amb un grau d'ocupació relativament alt (seva majoria pels residents de la zona) amb prou feines té Serveis (compte únicament amb papereres, Serveis de neteja, senyalitzacions de perill i d'auxili). Es tracta d'una platja que habitualment es fa servir per a la pràctica del surf				
ACCESSIBILITAT I INTERPRETACIÓ				
COM ARRIBAR: Es pot Accedir amb cotxe, entrant cap a Son Serra de Marina des de la carretera Ma-12 Artà-Can Picafort.			CONDICIONS D'ACCÉS: Accés fàcil a peu des de la urbanització de Son Serra de Marina. No s'aconsella l'aproximació en vaixell, per la seva poca profunditat	
HORARI DE VISITA (SI PROCEDEIX):			PREU D'ENTRADA (SI PROCEDEIX):	
OPCIÓ DE VISITA GUIADA		DURADA VISITA GUIADA		IDIOMES VISITA GUIADA
RECOMANACIONS SOBRE L'ACCESSIBILITAT: o té accessos per a minusvàlids				
SENYALITZACIÓ				
Existència de la senyalització: Tan sols disposa de senyalització d'Auxili i Salvament i de perill.				
Avaluació (1-5): 1				
Recomanacions sobre la senyalització: Es podria incloure senyalitzacions a Can Picafort (incloent-la en tota la franja de platges des de la de Can Picafort)				
MERCAT CONSUMIDOR ACTUAL				
Local, regional, nacional (especificació CA), internacional (especificació país): Es tracta d'una platja d'accés moderat-alt; però preferentment de residents de la zona (urbanització de Son Serra de Marina).				
MERCAT CONSUMIDOR POTENCIAL				
Local, regional, nacional (especificació CA), internacional (especificació país): Tot tipus de mercat				
OPCIÓ D'ACTIVITATS TURÍSTIQUES				
Visitar Avaluació (1-5) 3		Passejar Avaluació (1-5) 4		Comprar Avaluació (1-5) 1
Assistir Avaluació (1-5) 1		Practicar Esports Avaluació (1-5) 1		Consumir: (etc.) Avaluació (1-5) 1
Recomanacions sobre activitats turístiques				
VALORACIONS EQUIP CONSULTOR – AVALUACIÓ (1-5)				
Valor Potencial del Recurs/Producte:			Grau d'Aprofitament Actual:	
Unicitat: 5	Valor intrínsec: 5	Caràcter local: 5	Concentració de l'oferta: 1	Notorietat: 1
Observacions sobre el Valor Potencial: Aquesta platja es podria explotar fonamentalment per a l'esport nàutic del surf			Observacions Grau d'Aprofitament: 1 En l'actualitat, és una platja aprofitada sobretot pels residents de la zona	
MATERIAL PROMOCIONAL EXISTENT				
Tipus de material: NA		Idiomes del material: NA		Avaluació (1-5): 1
Recomanacions sobre material promocional: No hi ha a penes informació sobre aquesta platja, més enllà d'unes fitxes disponibles a internet ( <a href="http://www.platgesdebalears.com">www.platgesdebalears.com</a> )				
FORMA COMERCIALIZACIÓ				

Directa: (avaluació 1-5)	Intermediada: (avaluació 1-5)
Recomanacions sobre comercialització	

## IMATGE DESCRIPTIVA



FITXA TÈCNICA DE VALORACIÓ DELS RECURSOS TURÍSTICS				
<b>NOM RECURS</b> Figueral de Son Real			<b>TIPUS DE RECURS: ARQUEOLÒGIC</b> <b>TIPOLOGIA PRODUCTE: CULTURAL-ARQUEOLÒGIC</b>	
LOCALITZACIÓ COORDENADES/DIRECCIÓ 39°91'25,83"N // 3°18'56,15"E			CONJUNT DEL QUAL FORMA PART (SI PROCEDEIX) NA	
PROPIETAT I ÚS ACTUAL: PÚBLIC (GOIB)		DURADA VISITA: NA		MILLOR ÈPOCA VISITA: NA
DECLARACIONS O DISTINTIUS AMB ELS QUE COMPTE EL RECURS: Es troba dins de la Finca de Son Real, dins d'un ANEI (Àrea Natural d'Especial Interès)				
DESCRIPCIÓ DEL RECURS: Entre unes figueres (d'aquí el seu nom), al costat de la finca de Son Real, podem apreciar l'existència d'unes restes de murs antigues en què s'ha assenyalat l'existència de 4 cambres, un monument elevat i una naveta excavada en roca, tot el conjunt data de l'època del talaiòtic final (1200 aC).				
ACCESSIBILITAT I INTERPRETACIÓ				
COM ARRIBAR: El monument es troba al km 17,7 de la carretera Ma-12 Artà-Can Picafort, al costat de la carretera, dins de la finca de Son Real			CONDICIONS D'ACCÉS: Cal entrar a la finca de Son Real. Un cop allà, deixarem el cotxe i caminarem uns 500 metres per accedir al monument.	
HORARI DE VISITA (SI PROCEDEIX): NA			PREU D'ENTRADA (SI PROCEDEIX): NA	
OPCIÓ DE VISITA GUIADA NA		DURADA VISITA GUIADA: NA		IDIOMES VISITA GUIADA: NA
RECOMANACIONS SOBRE L'ACCESSIBILITAT: Caldria habilitar un camí fins al monument (és de fàcil accés; però travessant el camp, sense que hi hagi un camí pròpiament dit)				
SENYALITZACIÓ				
Existència de la senyalització: pràcticament inexistent				
Avaluació (1-5): 1				
Recomanacions sobre la senyalització: Tan sols hi ha un cartell explicatiu al voral de la carretera, on no es pot detenir el cotxe i tampoc es pot llegir des de l'interior de la finca.				
MERCAT CONSUMIDOR ACTUAL				
Local, regional, nacional (especificació CA), internacional (especificació país): NA				
MERCAT CONSUMIDOR POTENCIAL				
Local, regional, nacional (especificació CA), internacional (especificació país): Tot el turista accedeixi a la finca de Son Real podria visitar-lo.				
OPCIÓ D'ACTIVITATS TURÍSTIQUES				
Visitar Avaluació (1-5): 2 (s'aprecia molt poc l'existència de restes)		Passejar Avaluació (1-5) NA		Comprar Avaluació (1-5) NA
Assistir Avaluació (1-5) NA		Practicar Esports Avaluació (1-5) NA		Consumir: (etc.) Avaluació (1-5) NA
Recomanacions sobre activitats turístiques: Es tractaria d'un actiu arqueològic a ser inclòs com a recurs dins d'un producte de Ruta Talaiòtica, pràcticament únic a Mallorca (el municipi de Santa Margarida concentra el major nombre de monument talaiòtics de les Balears)				
VALORACIONS EQUIP CONSULTOR – AVALUACIÓ (1-5)				
Valor Potencial del Recurs/Producte:			Grau d'Aprofitament Actual:	
Unicitat: 5	Valor intrínsec: 5	Caràcter local: 5	Concentració de l'oferta: 1	Notorietat: 1
Observacions sobre el Valor Potencial: Aquest recurs s'inclouria juntament amb els altres jaciments arqueològics per formar el producte de Ruta Talaiòtica			Observacions Grau d'Aprofitament: En l'actualitat, és nul	
MATERIAL PROMOCIONAL EXISTENT				
Tipus de material: NA		Idiomes del material: NA		Avaluació (1-5) 1
Recomanacions sobre material promocional				
FORMA COMERCIALITZACIÓ				

Directa: (avaluació 1-5) NA	Intermediada: (avaluació 1-5) NA
Recomanacions sobre comercialització	

## IMATGE DESCRIPTIVA



FITXA TÈCNICA DE VALORACIÓ DELS RECURSOS TURÍSTICS				
<b>NOM RECURS</b> Sepulcre megalític de Son Bauló			<b>TIPUS DE RECURS: ARQUEOLÒGIC</b> <b>TIPOLOGIA PRODUCTE: CULTURAL-ARQUEOLÒGIC</b>	
LOCALITZACIÓ COORDENADES/DIRECCIÓ 39°45'14,86"N // 3°09'31,64"E MGRS: 31SEE1360300480			CONJUNT DEL QUAL FORMA PART (SI PROCEDEIX) NA	
PROPIETAT I ÚS ACTUAL: PÚBLICO Ajuntament de Santa Margalida)		DURADA VISITA: NA		MILLOR ÈPOCA VISITA: NA
DECLARACIONS O DISTINTIUS AMB ELS QUE COMPTE EL RECURS: BIC				
DESCRIPCIÓ DEL RECURS: Es tracta d'un sepulcre de tipus dolmen, del 1.700 aC aprox. Està format per una plataforma exterior ovalada, en la qual s'aprecien lloses de marès clavades a terra. En el seu interior, s'aprecia una càmera funerària.				
ACCESSIBILITAT I INTERPRETACIÓ				
COM ARRIBAR: El sepulcre està enclavat a l'interior del Polígon Industrial de Can Picafort. Es troba per tant en l'encreuament de les carreteres de Santa Margarida a Can Picafort (Ma-3413) i la carretera Ma-12 d'Artà a Can Picafort.			CONDICIONS D'ACCÉS: Donada la seva singular ubicació (al bell mig del polígon industrial, amb tan sols una indicació de la seva existència (una vegada que s'entra al polígon per un dels seus accessos) és de molt difícil localització. Al seu dia es va habilitar un camí de pedra per accedir des de la carretera; però no hi ha cap indicació i les bases de lluminació es troben en molt mal estat	
HORARI DE VISITA (SI PROCEDEIX): NA			PREU D'ENTRADA (SI PROCEDEIX): NA	
OPCIÓ DE VISITA GUIADA NA		DURADA VISITA GUIADA: NA		IDIOMES VISITA GUIADA: NA
RECOMANACIONS SOBRE L'ACCESSIBILITAT: En l'actualitat, l'Ajuntament està realitzant obres per facilitar l'accés al sepulcre, incloent una rampa d'accés que permetrà veure el sepulcre des d'una posició elevada.				
SENYALITZACIÓ				
Existència de la senyalització: Tan sols hi ha un cartell d'aproximació a una de les entrades del polígon (veure foto)				
Avaluació (1-5): 1				
Recomanacions sobre la senyalització: Seria molt recomanable senyalitzar l'existència del sepulcre en els diferents accessos al polígon				
MERCAT CONSUMIDOR ACTUAL				
Local, regional, nacional (especificació CA), internacional (especificació país): NA				
MERCAT CONSUMIDOR POTENCIAL				
Local, regional, nacional (especificació CA), internacional (especificació país): Tot el turista que es trobi a Can Picafort podria visitar fàcilment.				
OPCIÓ D'ACTIVITATS TURÍSTIQUES				
Visitar Avaluació (1-5): 3 (en procés de condicionament)		Passejar Avaluació (1-5) 1		Comprar Avaluació (1-5) NA
Assistir Avaluació (1-5) NA		Practicar Esports Avaluació (1-5) NA		Consumir: (etc.) Avaluació (1-5) NA
Recomanacions sobre activitats turístiques: Es tractaria d'un actiu arqueològic a ser inclòs com a recurs dins d'un producte de Ruta Talaiòtica, pràcticament únic a Mallorca (el municipi de Santa Margarida concentra el major nombre de monument talaiòtics de les Balears)				
VALORACIONS EQUIP CONSULTOR – AVALUACIÓ (1-5)				
Valor Potencial del Recurs/Producte:			Grau d'Aprofitament Actual:	
Unicitat: 5	Valor intrínsec: 5	Caràcter local: 5	Concentració de l'oferta: 2	Notorietat: 2
Observacions sobre el Valor Potencial: Aquest recurs s'inclouria juntament amb els altres jaciments arqueològics per formar el producte de Ruta Talaiòtica			Observacions Grau d'Aprofitament: S'han organitzat d'algunes representacions teatrals nocturnes a l'estiu, al voltant del sepulcre.	
MATERIAL PROMOCIONAL EXISTENT				
Tipus de material: No s'ha trobat informació escrita en fullets. Tan sols hi ha disponible certa informació a internet.		Idiomes del material:		Avaluació (1-5) 1



Recomanacions sobre material promocional: S'inclouria en la promoció a realitzar de la Ruta Talaiòtica	
<b>FORMA COMERCIALIZACIÓ</b>	
Directa: (avaluació 1-5) NA	Intermediada: (avaluació 1-5) NA
Recomanacions sobre comercialització: Caldria crear el producte amb els diferents recursos arqueològics existents	

#### IMATGE DESCRIPTIVA





FITXA TÈCNICA DE VALORACIÓ DELS RECURSOS TURÍSTICS				
<b>NOM RECURS</b> Necròpolis de Son Real			<b>TIPUS DE RECURS: ARQUEOLÒGIC</b> <b>TIPOLOGIA PRODUCTE: CULTURAL-ARQUEOLÒGIC</b>	
LOCALITZACIÓ COORDENADES/DIRECCIÓ 39°44'20,96"N // 3°11'06,27"E MGRS: 31SED158898823			CONJUNT DEL QUAL FORMA PART (SI PROCEDEIX) NA	
PROPIETAT I ÚS ACTUAL: PÚBLICO (GOIB, Consell Insular, Demarcació de Costes i Ajuntament de Santa Margalida)		DURADA VISITA: NA		MILLOR ÈPOCA VISITA: NA
DECLARACIONS O DISTINTIUS AMB ELS QUE COMPTE EL RECURS: La necròpolis es troba dins de la demarcació de costes				
DESCRIPCIÓ DEL RECURS: Es tracta d'un 1 necròpolis única a Mallorca i a tot l'arc Mediterrani. Ubicada al costat del mar, al costat del illot de s'Illot des Porros. En ella podem trobar un centenar de tombes, formades per càmeres navetiformes, talaiots quadrats i circulars, ocupant una superfície d'uns 800 metres quadrats. Data de finals del S. VII-VI a.C.				
ACCESSIBILITAT I INTERPRETACIÓ				
COM ARRIBAR: El monument es troba a la vora de la mar, al costat de la platja de Son Bauló.			CONDICIONS D'ACCÉS: D'accés fàcil tant des de l'interior de la finca de Son Real (sortejant la tanca amb una escala que hi ha per a tal fi) o bé accedint a peu des de la platja de Son Bauló.	
HORARI DE VISITA (SI PROCEDEIX): NA			PREU D'ENTRADA (SI PROCEDEIX): NA	
OPCIÓ DE VISITA GUIADA NA		DURADA VISITA GUIADA: NA		IDIOMES VISITA GUIADA: NA
RECOMANACIONS SOBRE L'ACCESSIBILITAT: L'accés per a persones amb discapacitat és possible des de la finca de Son Real, ja que al costat de l'escala de fusta ha una Porta a la tanca que es pot obrir sota sol·licitud. Des de la platja, l'accés és més complicat, ja que les ruïnes es troben a uns 300 metres des de la finalització del passeig marítim, i cal travessar la platja de Son Bauló.				
SENYALITZACIÓ				
Existència de la senyalització: És molt escassa. Podem trobar un cartell explicatiu sol quan ens trobem en les mateixes ruïnes (veure fotos) però no hi ha cap tipus de cartel·les d'aproximació a l'exterior de la platja. Dins de la finca si es localitzen en els diferents plans que es entregant al visitant.				
Avaluació (1-5): 2				
Recomanacions sobre la senyalització: Seria molt recomanable senyalitzar l'existència de la necròpolis a la zona del passeig marítim de Can Picafort.				
MERCAT CONSUMIDOR ACTUAL				
Local, regional, nacional (especificació CA), internacional (especificació país): NA				
MERCAT CONSUMIDOR POTENCIAL				
Local, regional, nacional (especificació CA), internacional (especificació país): Tot el turista que es trobi a Can Picafort podria visitar fàcilment fent una passejada des de la platja de Son Bauló.				
OPCIÓ D'ACTIVITATS TURÍSTIQUES				
Visitar Avaluació (1-5): 5 (es troba molt ben conservat)		Passejar Avaluació (1-5) 4		Comprar Avaluació (1-5) NA
Assistir Avaluació (1-5) NA		Practicar Esports Avaluació (1-5) NA		Consumir: (etc.) Avaluació (1-5) NA
Recomanacions sobre activitats turístiques: Es tractaria d'un actiu arqueològic a ser inclòs com a recurs dins d'un producte de Ruta Talaiòtica, pràcticament únic a Mallorca (el municipi de Santa Margalida concentra el major nombre de monument talaiòtics de les Balears)				
VALORACIONS EQUIP CONSULTOR – AVALUACIÓ (1-5)				
Valor Potencial del Recurs/Producte:			Grau d'Aprofitament Actual:	
Unicitat: 5	Valor intrínsec: 5	Caràcter local: 5	Concentració de l'oferta: 4	Notorietat: 3
Observacions sobre el Valor Potencial: Aquest recurs s'inclouria juntament amb els altres jaciments arqueològics per formar el producte de Ruta Talaiòtica			Observacions Grau d'Aprofitament: En l'actualitat, és pràcticament nul	
MATERIAL PROMOCIONAL EXISTENT				

Tipus de material: S'han elaborat diversos fullets; però gairebé sense difusió.	Idiomes del material: Castellà, Català, Anglès i Alemany	Avaluació (1-5) 1
Recomanacions sobre material promocional: A incloure en el material promocional a crear sobre la Ruta Talaiòtica		
<b>FORMA COMERCIALIZACIÓ</b>		
Directa: (avaluació 1-5) NA	Intermediada: (avaluació 1-5) NA	
Recomanacions sobre comercialització: Caldria crear el producte amb els diferents recursos arqueològics existents		

#### IMATGE DESCRIPTIVA



FITXA TÈCNICA DE VALORACIÓ DELS RECURSOS TURÍSTICS				
<b>NOM RECURS</b> <b>Sa Cova de Sa Nineta</b>			<b>TIPUS DE RECURS: ARQUEOLÒGIC</b> <b>TIPOLOGIA PRODUCTE: CULTURAL – ARQUEOLÒGIC</b>	
LOCALITZACIÓ COORDENADES/DIRECCIÓ 39°43'26,82"N // 3°12'33,42"E MGRS: 31SED1793697159			CONJUNT DEL QUAL FORMA PART (SI PROCEDEIX) NA	
PROPIETAT I ÚS ACTUAL: PÚBLIC	DURADA VISITA: NA		MILLOR ÈPOCA VISITA: NA	
DECLARACIONS O DISTINTIUS AMB ELS QUE COMPTE EL RECURS:				
DESCRIPCIÓ DEL RECURS: Es tracta d'un talaiot quadrangular amb un portal i una llinda, sense accés interior al trobar enfonsat. (Veure fotos)				
ACCESSIBILITAT I INTERPRETACIÓ				
COM ARRIBAR: El monument es troba just a sobre de la carretera MA-12, just a l'entrada cap a Son Serra de Marina			CONDICIONS D'ACCÉS: Cal detenir el cotxe a l'entrada de Son Serra i es pot accedir-peu	
HORARI DE VISITA (SI PROCEDEIX): NA			PREU D'ENTRADA (SI PROCEDEIX): NA	
OPCIÓ DE VISITA GUIADA NA	DURADA VISITA GUIADA: NA		IDIOMES VISITA GUIADA: NA	
RECOMANACIONS SOBRE L'ACCESSIBILITAT: No és possible el seu accés per a persones amb algun tipus de discapacitat, ja que es troba practicament al voral de la carretera Artà-Can Picafort (Ma-12)				
SENYALITZACIÓ				
Existència de la senyalització: inexistent				
Avaluació (1-5): 1				
Recomanacions sobre la senyalització: No hi ha cap tipus de senyalització, ni d'aproximació ni de localització o explicació. Seria imprescindible la senyalització de tot tipus.				
MERCAT CONSUMIDOR ACTUAL				
Local, regional, nacional (especificació CA), internacional (especificació país): NA				
MERCAT CONSUMIDOR POTENCIAL				
Local, regional, nacional (especificació CA), internacional (especificació país): Tot el turista que passi per la carretera podria visitar-lo. En temporada baixa, són molt nombrosos els cicloturistes que usen aquesta carretera per passejar, per la qual cosa podria ser un atractiu a visitar				
OPCIÓNS D'ACTIVITATS TURÍSTIQUES				
Visitar Avaluació (1-5): 3 (es troba molt ben conservat)	Passejar Avaluació (1-5) NA		Comprar Avaluació (1-5) NA	
Assistir Avaluació (1-5) NA	Practicar Esports Avaluació (1-5) NA		Consumir: (etc.) Avaluació (1-5) NA	
Recomanacions sobre activitats turístiques: Es tractaria d'un actiu arqueològic a ser inclòs com a recurs dins d'un producte de Ruta Talaiòtica, practicament únic a Mallorca (el municipi de Santa Margarida concentra el major nombre de monument talaiòtics de les Balears)				
VALORACIONS EQUIP CONSULTOR – AVALUACIÓ (1-5)				
Valor Potencial del Recurs/Producte:			Grau d'Aprofitament Actual:	
Unicitat: 5	Valor intrínsec: 5	Caràcter local: 5	Concentració de l'oferta: 1	Notorietat: 1
Observacions sobre el Valor Potencial: Aquest recurs s'inclouria juntament amb els altres jaciments arqueològics per formar el producte de Ruta Talaiòtica			Observacions Grau d'Aprofitament: En l'actualitat, és nul	
MATERIAL PROMOCIONAL EXISTENT				
Tipus de material: NA		Idiomes del material: NA		Avaluació (1-5) 1
Recomanacions sobre material promocional				
FORMA COMERCIALIZACIÓ				

Directa: (avaluació 1-5) NA	Intermediada: (avaluació 1-5) NA
Recomanacions sobre comercialització	

## IMATGE DESCRIPTIVA





FITXA TÈCNICA DE VALORACIÓ DELS RECURSOS TURÍSTICS				
<b>NOM RECURS</b> <b>CN CAN PICAFORT</b>			<b>TIPUS DE RECURS: EQUIPAMENTS</b> <b>TIPOLOGIA PRODUCTE: ESPORTS NÀUTICS</b>	
LOCALITZACIÓ COORDENADES/DIRECCIÓ C/ Jaume Mandilego i Buchens, 1 Can Picafort (Santa Margalida) Illes Balears 07458 39º 45' 54,10" N // 03º 08' 27,08" E			CONJUNT DEL QUAL FORMA PART (SI PROCEDEIX)	
PROPIETAT I ÚS ACTUAL: Ports des Illes Balears (Govern Illes Balears)		DURADA VISITA:		MILLOR ÈPOCA VISITA:
DECLARACIONS O DISTINTIUS AMB ELS QUE COMPTE EL RECURS: NA				
DESCRIPCIÓ DEL RECURS: Fundat l'any 1949, es tracta d'un Port Esportiu que compta amb 471 amarratges i és gestionat per un club format per 360 socis. Disposa així mateix d'una grua de 7TN i un travelift de 30Tn. Des dels seus orígens, el Port ha hagut de fer front a problemes estructurals (com la seva falta de calat) i de moviments socials contraris a la seva ampliació.				
ACCESSIBILITAT I INTERPRETACIÓ				
COM ARRIBAR: Situat a l'extrem Sud-est del nucli urbà de Can Picafort, s'arriba des de la carretera Artà-Can Picafort (Ma-12), prenent el carrer Carretera de Santa Margarida en direcció al mar.			CONDICIONS D'ACCÉS: Les condicions d'accés per terra són bones, amb existència de senyalització d'aproximació a la Carretera Ma-12. No obstant això, per mar l'accés és una mica complicat, al tractar-se d'un Port amb poc calat i una bocana estreta, orientada al nord	
HORARI DE VISITA (SI PROCEDEIX): L'horari d'oficina és de 10 a 13 i de 15 a 17:30 (hivern)			PREU D'ENTRADA (SI PROCEDEIX):	
OPCIÓ DE VISITA GUIADA		DURADA VISITA GUIADA		IDIOMES VISITA GUIADA
RECOMANACIONS SOBRE L'ACCESSIBILITAT: L'edifici del Club, de recinte construcció, compleix amb la normativa sobre accessibilitat. Hi igualment rampes d'accés als molls.				
SENYALITZACIÓ				
Existència de la senyalització: Hi senyalització d'aproximació a les entrades a Can Picafort des de Artà, Santa Margarida i Muro				
Avaluació (1-5) 3				
Recomanacions sobre la senyalització				
MERCAT CONSUMIDOR ACTUAL				
Local, regional, nacional (especificació CA), internacional (especificació país) El mercat és fonamentalment local o regional (de residents permanents a Can Picafort o visitants que compten a Can Picafort amb segona residència)				
MERCAT CONSUMIDOR POTENCIAL				
Local, regional, nacional (especificació CA), internacional (especificació país) A més dels consumidors actuals, té un gran mercat potencial amb els visitants estrangers				
OPCIÓ D'ACTIVITATS TURÍSTIQUES				
Visitar Avaluació (1-5) 2		Passejar Avaluació (1-5) 2		Comprar Avaluació (1-5)
Assistir Avaluació (1-5) 2		Practicar Esports Avaluació (1-5) 3		Consumir: (etc.) Avaluació (1-5) 3
Recomanacions sobre activitats turístiques				
VALORACIONS EQUIP CONSULTOR – AVALUACIÓ (1-5)				
Valor Potencial del Recurs/Producte:			Grau d'Aprofitament Actual:	
Unicitat 2	Valor intrínsec 2	Caràcter local 2	Concentració de l'oferta 3	Notorietat 1
Observacions sobre el Valor Potencial La seva situació al centre de la Badia li dona un gran atractiu com a centre de desenvolupament d'activitats nàutiques.			Observacions Grau d'Aprofitament En l'actualitat, ia causa dels problemes que ha tingut el club en els últims anys, es troben en un grau de desenvolupament incipient. No obstant, ja han començat a fer classes de vela (l'any passat van tenir 95 nens, sobretot locals)	

MATERIAL PROMOCIONAL EXISTENT		
Tipus de material: pàgina web (1)	Idiomes del material: La pàgina web té un motor de traducció del castellà i el mallorquí a l'anglès, l'alemany, el rus, el xinès, el francès i l'italià	Avaluació (1-5) 1
Recomanacions sobre material promocional: La pàgina web és molt bàsica, gairebé sense informació. No s'ha trobat cap altre tipus de material promocional		
FORMA COMERCIALIZACIÓ		
Directa: (avaluació 1-5) 1	Intermediada: (avaluació 1-5) 1	
Recomanacions sobre comercialització		

#### IMATGE DESCRIPTIVA





FITXA TÈCNICA DE VALORACIÓ DELS RECURSOS TURÍSTICS				
<b>NOM RECURS</b> <b>CN SERRA NOVA</b>		<b>TIPUS DE RECURS: EQUIPAMENTS</b> <b>TIPOLOGIA PRODUCTE: ESPORTS NÀUTICS</b>		
LOCALITZACIÓ COORDENADES/DIRECCIÓ Avda. México, s/n 07459 Santa Margarida 39° 30' 21,04" N // 02° 45' 14,27" E		CONJUNT DEL QUAL FORMA PART (SI PROCEDEIX)		
PROPIETAT I ÚS ACTUAL: Ports des Illes Balears (Govern Illes Balears)	DURADA VISITA:	MILLOR ÈPOCA VISITA:		
DECLARACIONS O DISTINTIUS AMB ELS QUE COMPTA EL RECURS: NA				
DESCRIPCIÓ DEL RECURS: El club ofereix 126 amarradors per a embarcacions fins a una eslora màxima de 6 metres. Posseeix grua de 4Tn, rampa per a remolcs, i varador. Ofereix diverses activitats esportives nàutiques (com a escola de vela)				
ACCESSIBILITAT I INTERPRETACIÓ				
COM ARRIBAR: Situat a l'extrem Sud-est de la franja costanera del municipi de Santa Margarida.		CONDICIONS D'ACCÉS: Les condicions d'accés per terra són bones, situant-se just al final de la via d'accés al nucli urbà de Son Serra (Av. Talaïot de Sa Nineta)		
HORARI DE VISITA (SI PROCEDEIX): L'horari d'oficina és de 10 a 14 els dimecres i dissabtes. L'horari de marineria és de 7 a 13 de dimecres a dilluns		PREU D'ENTRADA (SI PROCEDEIX): Entrada lliure a les Instal·lacions (Bar-Restaurant)		
OPCIÓ DE VISITA GUIADA	DURADA VISITA GUIADA	IDIOMES VISITA GUIADA		
RECOMANACIONS SOBRE L'ACCESSIBILITAT: Seria recomanable adaptar l'accessibilitat de l'entrada a les instal·lacions				
SENYALITZACIÓ				
Existència de la senyalització: Tot just hi ha senyalització d'aproximació, si bé atesa la pràctica inexistència d'altres Serveis a la zona, no s'estima necessària incrementar la senyalització.				
Avaluació (1-5) 1				
Recomanacions sobre la senyalització				
MERCAT CONSUMIDOR ACTUAL				
Local, regional, nacional (especificació CA), internacional (especificació país) El mercat és resident				
MERCAT CONSUMIDOR POTENCIAL				
Local, regional, nacional (especificació CA), internacional (especificació país) Donada la inexistència d'oferta d'allotjament a la zona (més enllà dels habitatges de residents, totes elles caracteritzades com a segones habitatges), no s'estima un mercat consumidor potencial a part de l'existent, llevat que es desenvolupés algun tipus d'especialització en esport nàutic com el surf (per la idoneïtat de la zona de la Badia per a la pràctica de tal esport)				
OPCIÓ D'ACTIVITATS TURÍSTIQUES				
Visitar Avaluació (1-5) 1	Passejar Avaluació (1-5) 1	Comprar Avaluació (1-5)		
Assistir Avaluació (1-5)	Practicar Esports Avaluació (1-5) 2	Consumir: (etc.) Avaluació (1-5) 3		
Recomanacions sobre activitats turístiques				
VALORACIONS EQUIP CONSULTOR – AVALUACIÓ (1-5)				
Valor Potencial del Recurs/Producte:			Grau d'Aprofitament Actual:	
Unicitat 2	Valor intrínsec 2	Caràcter local 2	Concentració de l'oferta 3	Notorietat 1
Observacions sobre el Valor Potencial			Observacions Grau d'Aprofitament El seu nivell d'aprofitament és molt baix, tals les característiques de la zona pel que fa a l'estructura i tipologia del nucli urbà, conformat únicament per habitatges de segona residència	
MATERIAL PROMOCIONAL EXISTENT				
Tipus de material: pàgina web (2)		Idiomes del material: La pàgina web mostra informació únicament en castellà		Avaluació (1-5) 2

Recomanacions sobre material promocional:	
<b>FORMA COMERCIALIZACIÓ</b>	
Directa: (avaluació 1-5) 1	Intermediada: (avaluació 1-5) 1
Recomanacions sobre comercialització	

#### IMATGE DESCRIPTIVA



FITXA TÈCNICA DE VALORACIÓ DELS RECURSOS TURÍSTICS				
<b>NOM RECURS</b> <b>CIRCUIT DE NÒRDIC WALKING</b>			<b>TIPUS DE RECURS: EQUIPAMENTS</b> <b>TIPOLOGIA PRODUCTE: ESPORTS TERRA</b>	
LOCALITZACIÓ COORDENADES/DIRECCIÓ Situat en una zona boscosa del nucli de Can Picafort, que es troba entre la Carretera Artà-Can Picafort (Ma-12) i el Carrer des Anglesos, just darrere de la residència per a la tercera edat. 39°45'41,76" N // 3°09'24,12" E			CONJUNT DEL QUAL FORMA PART (SI PROCEDEIX)	
PROPIETAT I ÚS ACTUAL: Públic (Ajuntament de Santa Margalida)		DURADA VISITA: Recorregut de 1.600m, amb diferents intensitats d'entrenament proposades		MILLOR ÈPOCA VISITA: Tot l'any
DECLARACIONS O DISTINTIUS AMB ELS QUE COMPTE EL RECURS:				
DESCRIPCIÓ DEL RECURS: Bosc de pins situat al centre del nucli urbà de Can Picafort en el qual s'han habitat diferents recorreguts per a la pràctica del Nordic Walking, si bé es pot igualment fer servir per passejar o córrer.				
ACCESSIBILITAT I INTERPRETACIÓ				
COM ARRIBAR: Encara que es pot accedir al bosc tant des de la Carretera Ma-12 com des del carrer dels Anglesos, per arribar a l'inici del recorregut del circuit (on es troben les indicacions principals) cal accedir al parc per un lateral de la residència de la tercera edat (Plaça de la Residència)			CONDICIONS D'ACCÉS: Les condicions d'accés són bones tant des de la carretera Ma-12 com des de la residència de la tercera edat, on hi ha possibilitat de deixar el cotxe (de manera gratuïta)	
HORARI DE VISITA (SI PROCEDEIX): L'accés al bosc és obert a tot moment (tot l'any)			PREU D'ENTRADA (SI PROCEDEIX): L'accés és gratuït	
OPCIÓ DE VISITA GUIADA:		DURADA VISITA GUIADA:		IDIOMES VISITA GUIADA:
RECOMANACIONS SOBRE L'ACCESSIBILITAT: No està adaptat per a persones amb discapacitat				
SENYALITZACIÓ				
Existència de la senyalització: No hi ha cap senyalització d'aproximació a l'entorn de la zona. Només hi ha un cartell a l'entrada del bosc. Ara bé, el cartell d'accés inclou un codi QR amb tota la informació. També hi ha diversos cartel·les amb informació molt completa dins el circuit (veure fotos)				
Avaluació (1-5) 3				
Recomanacions sobre la senyalització: Ser recomanaria situar cartel·les d'informació i aproximació tant en el nucli de Can Picafort com en les direccions d'accés a la finca (des Artà i des de Can Picafort)				
MERCAT CONSUMIDOR ACTUAL				
Local, regional, nacional (especificació CA), internacional (especificació país) El mercat consumidor és variat (fonamentalment local en mesos de temporada baixa, sumant-se l'internacional a partir del mes d'abril, fins al setembre)				
MERCAT CONSUMIDOR POTENCIAL				
Local, regional, nacional (especificació CA), internacional (especificació país)				
OPCIÓ D'ACTIVITATS TURÍSTIQUES				
Visitar Avaluació (1-5)		Passejar Avaluació (1-5) 2		Comprar Avaluació (1-5)
Assistir Avaluació (1-5)		Practicar Esports Avaluació (1-5) 4		Consumir: (etc.) Avaluació (1-5)
Recomanacions sobre activitats turístiques				
VALORACIONS EQUIP CONSULTOR – AVALUACIÓ (1-5)				
Valor Potencial del Recurs/Producte:			Grau d'Aprofitament Actual:	
Unicitat 4	Valor intrínsec 4	Caràcter local 1	Concentració de l'oferta 3	Notorietat 2
Observacions sobre el Valor Potencial: És un circuit que es troba en una ubicació idònia per aconseguir el seu màxim aprofitament tant per part de residents com de visitants. Es tracta del primer circuit de Nòrdic Walking			Observacions Grau d'Aprofitament: El desenvolupament de turisme Esportiu a la zona fa que aquest circuit sigui un complement idoni per als esportistes que visiten la zona, més enllà de l'ús del circuit per part de residents.	

MATERIAL PROMOCIONAL EXISTENT		
Tipus de material: Si bé es parla de la pràctica del Nordic Walking a diferents pàgines web, així com en la de Can Picafort, no s'han pogut trobar referències concretes de l'existència del parc existent a Can Picafort. Sorprèn aquest fet, atès que Can Picafort ha estat declarat primer poble de Nordic Walking d'Espanya (tal com es pot veure en una publicació de l'Escola Espanyola de Nordic Walking)	Idiomes del material:	Avaluació (1-5) 1
Recomanacions sobre material promocional:		
FORMA COMERCIALIZACIÓ		
Directa: (avaluació 1-5) 1	Intermediada: (avaluació 1-5) 1	
Recomanacions sobre comercialització: Caldria molta més promoció d'aquest recurs, pràcticament inexistent a nivell directe.		

#### IMATGE DESCRIPTIVA



FITXA TÈCNICA DE VALORACIÓ DELS RECURSOS TURÍSTICS				
<b>NOM RECURS</b> <b>RANCHO GRANDE</b>		<b>TIPUS DE RECURS: EQUIPAMENTS</b> <b>TIPOLOGIA PRODUCTE: ACTIVITATS - HÍPICA</b>		
LOCALITZACIÓ COORDENADES/DIRECCIÓ Carretera Alcúdia - Artá, Km 13.700 07459 Son Serra de Marina 39°43'23,81" N // 3°12'35,04" E		CONJUNT DEL QUAL FORMA PART (SI PROCEDEIX)		
PROPIETAT I ÚS ACTUAL: Privat	DURADA VISITA:		MILLOR ÈPOCA VISITA: Tot l'any	
DECLARACIONS O DISTINTIUS AMB ELS QUE COMPTE EL RECURS: Empresa adherida a AMAT (Associació Mallorquina d'Atraccions Turístiques)				
DESCRIPCIÓ DEL RECURS: Finca situada a l'extrem oriental del terme municipal de Santa Margarita. Disposa d'un picador, Zoo amb alguns animals exòtics i altres autòctons, castell inflable i aquàtic, així com un restaurant. Ofereix excursions a cavall per la zona, organització d'esdeveniments (bodes, comunions, aniversaris, etc.)				
ACCESSIBILITAT I INTERPRETACIÓ				
COM ARRIBAR: Es troba al km 13.7 de la carretera Ma-12 Artà-Can Picafort (en direcció a Artá)		CONDICIONS D'ACCÉS: Les condicions d'accés són bones per carretera		
HORARI DE VISITA (SI PROCEDEIX): Es troba obert tot l'any, a partir de les 9:00 del matí fins a última hora de la tarda (variant l'època de l'any)		PREU D'ENTRADA (SI PROCEDEIX): L'accés a les instal·lacions és gratuït. El preu de les activitats varia (exemple: passeig guiat a cavall de 2H, 50 €. De 3h, 70 €)		
OPCIÓ DE VISITA GUIADA: Les excursions a cavall són guiades	DURADA VISITA GUIADA: 2 o 3h		IDIOMES VISITA GUIADA: Castellà, Alemany, Anglès, Francès i Rus	
RECOMANACIONS SOBRE L'ACCESSIBILITAT: Disposa d'instal·lacions accessibles per a persones amb discapacitat				
SENYALITZACIÓ				
Existència de la senyalització: No hi ha senyalització d'aproximació a l'entorn de la zona. Tan sols es pot observar un cartell a l'entrada a la finca, al costat de la carretera				
Avaluació (1-5) 1				
Recomanacions sobre la senyalització: Ser recomanaria situar cartelles d'aproximació tant en el nucli de Can Picafort com en les direccions d'accés a la finca (des Artá i des de Can Picafort)				
MERCAT CONSUMIDOR ACTUAL				
Local, regional, nacional (especificació CA), internacional (especificació país) El mercat consumidor és variat (fonamentalment local en mesos de temporada baixa, sumant-se l'internacional a partir del mes d'abril, fins al setembre)				
MERCAT CONSUMIDOR POTENCIAL				
Local, regional, nacional (especificació CA), internacional (especificació país)				
OPCIÓ D'ACTIVITATS TURÍSTIQUES				
Visitar Avaluació (1-5) 3	Passejar Avaluació (1-5) 2		Comprar Avaluació (1-5) 1	
Assistir Avaluació (1-5) 1	Practicar Esports Avaluació (1-5) 3		Consumir: (etc.) Avaluació (1-5) 3	
Recomanacions sobre activitats turístiques				
VALORACIONS EQUIP CONSULTOR – AVALUACIÓ (1-5)				
Valor Potencial del Recurs/Producte:			Grau d'Aprofitament Actual:	
Unicitat 2	Valor intrínsec 3	Caràcter local 2	Concentració de l'oferta 3	Notorietat 3
Observacions sobre el Valor Potencial És una de les atraccions d'activitats en naturalesa més grans de Mallorca, amb una molt bona situació per fer excursions a cavall per la zona (molt bon complement per a les visites a Son Real i la franja de costa verge adjacent)			Observacions Grau d'Aprofitament Com comentàvem anteriorment, la proximitat de la finca de Son Real i la franja costanera, situa aquest recurs en una molt bona posició per oferir activitats de naturalesa	
MATERIAL PROMOCIONAL EXISTENT				
Tipus de material: pàgina web fullet informatiu		Idiomes del material: Tant la pàgina web com el fullet informatiu estan en Castellà, Anglès i Alemany		Avaluació (1-5) 3 (si bé la pàgina web és correcta, el fullet és molt bàsic de factura, tot i que ofereix tota la informació)



		necessària) per poder fer-se una idea de les activitats i forma de contacte
Recomanacions sobre material promocional:		
<b>FORMA COMERCIALIZACIÓ</b>		
Directa: (avaluació 1-5) 2	Intermediada: (avaluació 1-5) 1	
Recomanacions sobre comercialització		

IMATGE DESCRIPTIVA





FITXA TÈCNICA DE VALORACIÓ DELS RECURSOS TURÍSTICS				
<b>NOM RECURS</b> <b>KARTING CAN PICAFORT</b>		<b>TIPUS DE RECURS: EQUIPAMENTS</b> <b>TIPOLOGIA PRODUCTE: ESPORTS DE MOTOR</b>		
LOCALITZACIÓ COORDENADES/DIRECCIÓ Polígon industrial de Can Picafort 07458 39° 44' 54,78" N // 03° 09' 22,78" E		CONJUNT DEL QUAL FORMA PART (SI PROCEDEIX)		
PROPIETAT I ÚS ACTUAL: Empresa Privada	DURADA VISITA: Ofereix recorreguts de 8 minuts. A més, és possible contractar la pista per esdeveniments diversos (empreses, etc.)	MILLOR ÈPOCA VISITA: Temporada alta (Estiu i Setmana Santa)		
DECLARACIONS O DISTINTIUS AMB ELS QUE COMPTE EL RECURS: NA				
DESCRIPCIÓ DEL RECURS: Disposa d'un circuit professional de karts de 1.600m. Com Serveis addicionals, té un pàrquing gratuït per a 100 cotxes, així com un Snack bar temàtic i un 'àrea infantil (desmuntable). A més hi ha una pista per a aquells que comptin amb un kart propi. Tots dos circuits es poden unir per a la celebració de competicions. En l'actualitat se celebren campionats d'Europa de resistència campionats de Balears.				
ACCESSIBILITAT I INTERPRETACIÓ				
COM ARRIBAR: Només es pot accedir pel Polígon Industrial de Can Picafort.		CONDICIONS D'ACCÉS: Les condicions d'accés són bones. Destaca la bona senyalització d'aproximació. Es poden trobar nombrosos cartel·les tant a la carretera d'accés al polígon industrial (Ma-12) com dins el nucli urbà de Can Picafort (veure fotos)		
HORARI DE VISITA (SI PROCEDEIX): Horari d'hivern (1 / 11-30 / 4): 10-13 i 15-20 Horari d'estiu (1 / 5-31 / 10): 10-22		PREU D'ENTRADA (SI PROCEDEIX): els preçis per utilitzar la pista oscil·len des dels 15 € als 34 €, segons la cilindrada del kart contractat (diferent segons el rang d'edat del conductor)		
OPCIÓ DE VISITA GUIADA	DURADA VISITA GUIADA	IDIOMES VISITA GUIADA		
RECOMANACIONS SOBRE L'ACCESSIBILITAT: No disposa de karts adaptats				
SENYALITZACIÓ				
Existència de la senyalització: Existeix nombrosa senyalització d'aproximació a les entrades a Can Picafort des de Artà, Santa Margarida i Muro				
Avaluació (1-5) 4				
Recomanacions sobre la senyalització				
MERCAT CONSUMIDOR ACTUAL				
Local, regional, nacional (especificació CA), internacional (especificació país) El mercat és fonamentalment estranger (alemanys i anglesos), encara que també nacionals				
MERCAT CONSUMIDOR POTENCIAL				
Local, regional, nacional (especificació CA), internacional (especificació país)				
OPCIÓ D'ACTIVITATS TURÍSTIQUES				
Visitar Avaluació (1-5) 2	Passejar Avaluació (1-5)	Comprar Avaluació (1-5)		
Assistir Avaluació (1-5)	Practicar Esports Avaluació (1-5) 4	Consumir: (etc.) Avaluació (1-5)		
Recomanacions sobre activitats turístiques				
VALORACIONS EQUIP CONSULTOR – AVALUACIÓ (1-5)				
Valor Potencial del Recurs/Producte:			Grau d'Aprofitament Actual:	
Unicitat 2	Valor intrínsec 3	Caràcter local 1	Concentració de l'oferta 3	Notorietat 3
Observacions sobre el Valor Potencial Es tracta d'un recurs amb gran demanda entre els visitants estrangers i que, a més, s'emmarca en un entorn de gran afició al motor (impulsat per esportistes com Jorge Lorenzo), comptant Mallorca amb un altre gran circuit de karts a Lluçmajor			Observacions Grau d'Aprofitament En l'actualitat, el circuit té clients fonamentalment els mesos de temporada alta. La resta de mesos, llevat dels caps de setmana, sol estar sense servei, aprofitant aquesta època per realitzar tasques de manteniment	

MATERIAL PROMOCIONAL EXISTENT		
Tipus de material: pàgina web (1) i fullets informatives en paper	Idiomes del material: La pàgina web mostra informació en castellà, anglès i alemany	Avaluació (1-5) 1
Recomanacions sobre material promocional: La pàgina web és molt rudimentària (encara que es troba en procés d'actualització i reforma).		
FORMA COMERCIALIZACIÓ		
Directa: (avaluació 1-5) 1	Intermediada: (avaluació 1-5) 1	
Recomanacions sobre comercialització		

#### IMATGE DESCRIPTIVA





## RESUM DE LES PRINCIPALS CERQUES DE PRODUCTES TURÍSTICS:

A més de la web de turisme de Can Picafort, on com es lògic es presenten la major part dels productes identificats, a continuació es presenta el resum d'altres trobes per tal d'entendre la raó de les conclusions aportades.

### Trobes de productes turístics de Can Picafort dintre de les Illes Balears:

- Portal web de turisme de les Illes Balears: <http://www.illesbalears.es/>
  - Fulletons i Mapes:
    - Fulletó descriptiu de les Illes Balears:
      - S'esmenta el Museu Parroquial de Santa Margalida dintre de "Religiosos"
      - No s'esmenta la Finca Pública Son Real dintre de "Jaciments Arqueològics amb Règim de Visita"
      - No s'esmenta cap altre atractiu o producte a Can Picafort
    - Fulletó Son Real
  - Cicloturisme: Cap ruta a Can Picafort. 9 rutes cicló turístiques a les illes.
  - Senderisme. Rutes a Son Real.
  - Altres esports: esports d'aventura, esports aeris, equitació, esports de pilota, caça i pesca, esports aquàtics, atletisme...No especifica destinació. Inclou llistat d'empreses (no accessible).
  - Festes: Festes de la Beata, Santa Margalida
  - Turisme i Cultura/ Historia i Arqueologia: Jaciments arqueològics de Son Reial, Santa Margalida
  - Natura: Finca Pública Son Real

### Trobes de "productes integrats":

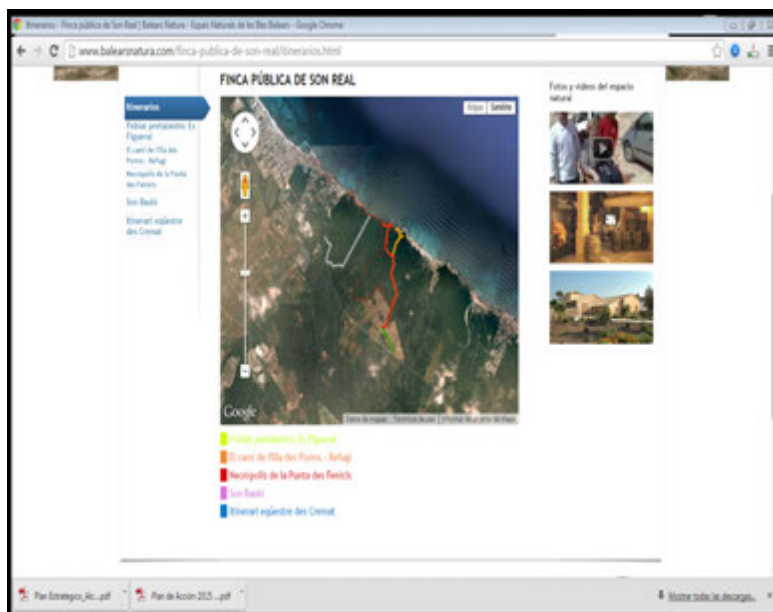
S'han consultat els portals de les destinacions veïnes per tal de trobar productes integrats:

- Portal web Alcúdia: [www.alcudiamallorca.com](http://www.alcudiamallorca.com)
  - Excursió S'Albufera. Sense anomenar a Can Picafort. [http://www.alcudiamallorca.com/es/de\\_visita/rutas-culturales/parque-natural-de-s-albufera.html](http://www.alcudiamallorca.com/es/de_visita/rutas-culturales/parque-natural-de-s-albufera.html)
  - Excursions desde Alcúdia. Cap excursió inclou Can Picafort
- Portal web Muro [www.playademuro.net/](http://www.playademuro.net/)
  - Cicloturisme/ Ecovíes. 9 municipis. Inclouen Santa Margalida- Can Picafort
  - Senderisme/Nordic Walking. 4 recorreguts excursions organitzades per Ajuntament d'Alcúdia. No s'inclou Can Picafort.
  - Festes/ Al voltant de Muro. Inclou les festes de la Mare de Deu de Can Picafort

### Trobes de productes relacionats amb la "natura":

S'han consultat els web del espais naturals de illes balears i de Mallorca per tal de trobar productes relacionats amb la natura:

- [www.balearsnatura.com](http://www.balearsnatura.com)
  - Finca Pública Son Real. 5 itineraris diferents



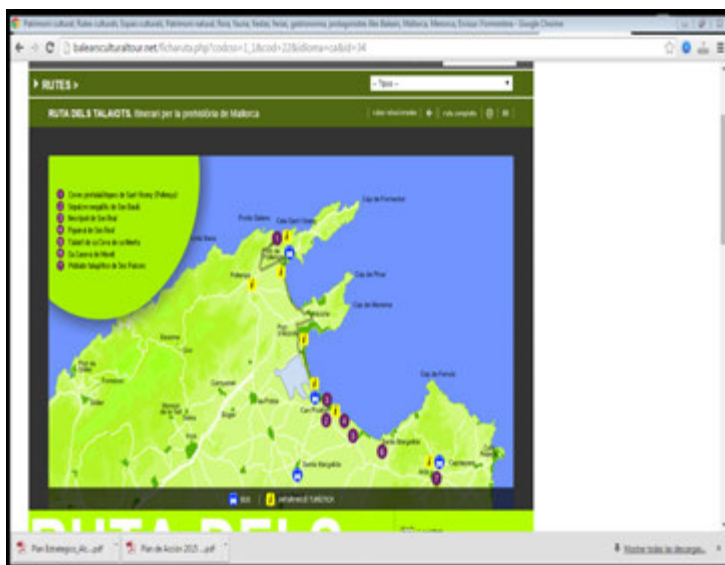
- [www.mallorcanatural.es/](http://www.mallorcanatural.es/)
  - Activitats/Senderisme. Finca Son Real: 1 ruta
  - Millors Platjes. Cap platja a Can Picafort

### Trobes de “Rutes”:

S’han fet cerques per “rutes” per tal de identificar rutes i excursions a peu, bici i altres a més de les de la Finca Pública Son Real:

- Excursions per la Mallorca Rural: <http://www.senderosdemallorca.com/rutas/index.es.html>
  - Can Picafort-Son Real: Itinerario costero a lo largo de una playa virgen con visita a una necrópolis del s. VII a.C. Más tarde...
- Rutes a Cavall: <http://www.yumping.com/rutas-a-caballo/islas-baleares>
  - Rutes a Cavall a la Finca Pública Son Real
- Rutes cicloturisme de Illes Balears Turisme: <http://www.illesbalears.es/downloadServlet?id=00011466&table=1&type=p>
  - Cap ruta passa per Can Picafort
- Rutes culturals: <http://balearsculturaltour.net/>
  - Rutes/ Culturals. Ruta dels Talaiots





- Eco-vies. <http://www.balearesvirtual.com/textos/mapaecovies.pdf>



### Trobes de productes gastronòmics:

A més dels portals de promoció turística institucionals, s'ha consultat el portal de Illes Balears Qualitat per tal de identificar productes gastronòmics reconeguts. A les illes Balears hi ha el segell Establiment D'Or per a acreditar a restaurants i establiments que promocionen els productes autòctons. <http://www.illesbalearsqualitat.es/>

- No hi ha cap establiment ni restaurant a Can Picafort amb el segell Establiment D'Or
- No hi ha cap gastroruta que pase per Can Picafort
- No hi ha cap oleoruta que pase per Can Picafort

### Trobes de productes comercialitzats pels principals TTOO i agències de viatge:

S'han revisat els catàlegs dels principals TTOO que operen a l'illa i les principals agències del *ranking* Hosteltur. La touroperació clàssica inclou principalment paquets turístics que combinen transport + hotel. Aquests paquets són concentrats principalment a S'Arenal i Alcúdia. Com és obvi, els TTOO no inclouen en els seus circuits la oferta de Can Picafort.

TUI: <http://www.tui.com/es/>

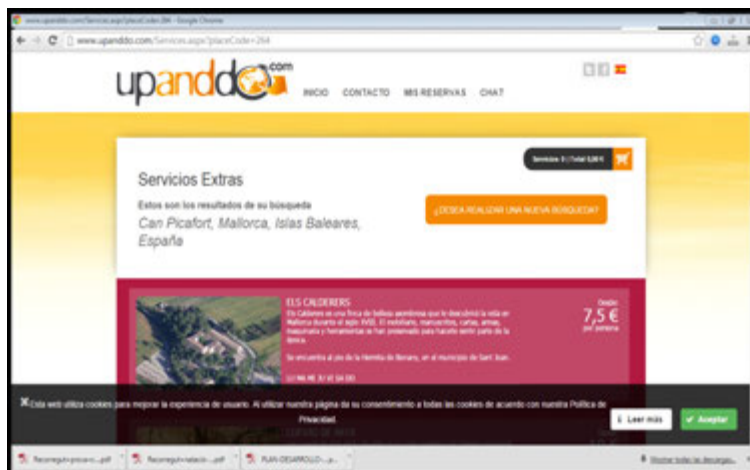
- Hotels. Dos hotels a Can Picafort. Grup Hotel Montecarlo i THB Gran Playa

Thomas Cook: <https://ww2.thomascook.com/>

- Cales de Mallorca. No s'esmenta Can Picafort.
- Holidays/ Beach. Cap hotel a Can Picafort. Inclouen hotels de la zona, principalment a Alcúdia i Platja de Muro.
- Holidays/Family. Cap hotel a Can Picafort. Inclouen hotels de la zona, principalment a Alcúdia i Platja de Muro.

Viajes Iberoservice: <http://www.iberoservice.com/>

- Destinació Mallorca, sense detallar per destinacions dintre de la illa. No hi ha informació sobre excursions o altres ofertes.
- Per a excursions, tenen la web [www.upanddo.com](http://www.upanddo.com) Cap excursió a Can Picafort.



AllTours: <http://www.grupoalltours.es/alltours/>

- Hotels. Cap hotel a Can Picafort

Soltours: <http://www.soltour.es/b2c/slt/folletos/Folletos?operacion=indice>

- Fulletó Balears
  - Hotels. 25 hotels a Badia de Alcúdia, 4 a Can Picafort
  - Vuelta a la Isla: no inclou Can Picafort
  - Imprescindibles. Cap producte de Can Picafort
- Fulletó Famílies: Cap hotel a Can Picafort
- Fulletó Seniors: Inclou Mallorca però no la destinació Can Picafort

Mundo Senior: <http://www.mundosenior.es/>

- Mundo sènior té tres programes de Costa amb destinació Mallorca: Mallorca, Mallorca-Calvià y Mallorca Arenal -Can Pastilla
  - En cap dels tres programes s'esmenta Can Picafort

- Hotels: cap hotel a Can Picafort. Destaquen S´Arenal i en la zona, Alcúdia.
- Cales i platjes: Cap platja a Can Picafort. S´esmenten Es Trenc, S´Arenal, Alcúdia i les cales de Cala Murta, Cala Tuent o Cala Figuera.
- Atractius al hivern: es destaca Calviá
- Història i Cultura: cultura talaiòtica sense esmentar les ruïnes de la zona. S´esmenta Pollentia.
- Gastronomia: s´esmenten els productes autòctons, no els llocs concrets ni clubs de producte ni restaurants (Tumbet, la sobrassada, botifarrons, los escaldums y el pa amb oli, ensaimada es la reina, amargs, el tambor d´ametlla)
- Mundo sènior presenta Mallorca també dins del programa de Circuits: Mallorca Cultural.
  - El circuit no inclou Can Picafort. Inclou Alcúdia i Pollensa



Rhodasol: [http://www.rhodasol.es/inicio/\\_U\\_D87sEBkok6x0Ami0ieDTCff8qQT-OsKxUxdK5H\\_rk#.VRPRNfmG-BI](http://www.rhodasol.es/inicio/_U_D87sEBkok6x0Ami0ieDTCff8qQT-OsKxUxdK5H_rk#.VRPRNfmG-BI)

- No inclouen Mallorca en circuits
- No son publicades les excursions
- No hi ha el catàleg d'estiu encara
- No hi ha buscador per hotels

#### Ranking HOSTELTUR de Grandes Redes de Agencias de Viajes

Agencia	Facturación 2013	Facturación 2012	Diferencia % 12-13
1 Viajes El Corte Inglés*	2.280	2.238	2%
2 Viajes Halcón-Ecuador	1.041	1.134	-8%
3 Barceló Viajes	629	329	91%
4 Carlson Wagonlit Travel	504	491	3%
5 Nautalia*	170	140	21%
<b>Total</b>	<b>4.624</b>	<b>4.332</b>	<b>8%</b>

Cifras expresadas en millones de euros. © HOSTELTUR \*Estimación Hosteltur.

Viajes El Corte Inglés: <http://www.viajeselcorteingles.es/>

- Hotels/ Vol + hotels/Vacacions: 19 hotels a Can Picafort
- Estudiants. Inclou Mallorca. No s´esmenta Can Picafort

- Grups d'adults. No inclou Mallorca
- Turisme Rural. No inclou Mallorca
- Salut i Benestar. Cap hotel a Mallorca
- Majors de 60. No inclou hotels a Can Picafort
- Illes. Hivern. No inclou hotels a Can Picafort

Viajes Halcón-Ecuador: <http://www.halconviajes.com/>

- Balears. Inclou costa est-nord amb hotels a Can Picafort. No s'inclou Can Picafort com a part de les excursions
- Circuits per a persones majors. Rutes culturals. No inclou Mallorca
- Grups d'estudiantes. Només destinacions internacionals
- Rutes Culturals 2015. Inclou Mallorca, Murallès d'Alcúdia i Port de Pollença. No s'esmenta Can Picafort

Barceló Viajes: <http://www.barceloviajes.com/>

- Hotels. 43 hotels a Can Picafort.
- Promocions d'hivern. No existeixen ofertes

Carlson Wagon Lit: <http://www.carlsonwagonlit.es/es/countries/es/>

- Circuits. No s'inclou Mallorca
- Spa i Salut. No s'inclou cap establiment de la destinació (ni de Mallorca)
- Regals.No s'inclou cap experiència al destí a cap categoria: Aventura/ Vino y Gastronomía/Eventos deportivos/Estancias soñadas/salud y belleza/Volar y conducir/Iniciación y Perfeccionamiento

Nautalia Viajes: <http://www.nautaliaviajes.com/>

- Circuits. No s'inclou Mallorca
- Ponts. Semana Santa (3 hotels)

### Trobes de productes comercialitzats a les plataformes online:

Respecte a les agències on line s'utilitza també com a criteri de selecció el *ranking* Hosteltur de agències que comercialitzen allotjaments i altres experiències, a més d'altres reconeguts.

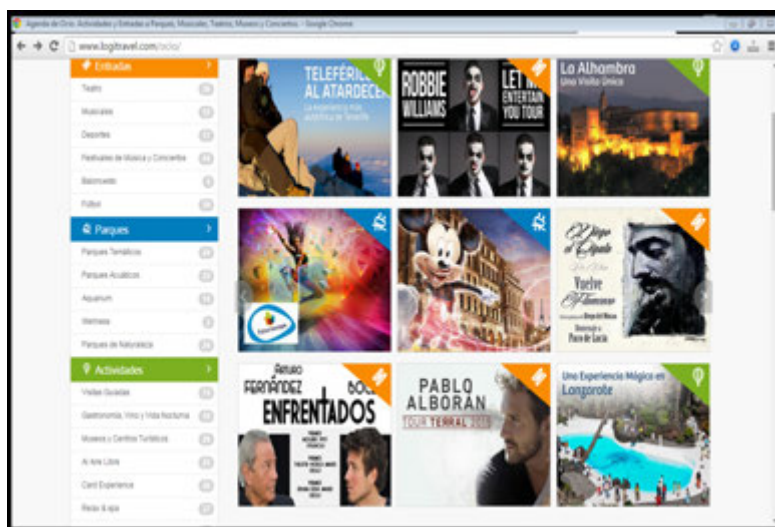
#### Ranking HOSTELTUR de Agencias de Viajes online

Agencia	Facturación 2013	Facturación 2012	Diferencia % 12-13
1 Odigeo-eDreams	4.280	4.000	7%
2 Bravofly-Rumbo	1.051	900	16%
3 Logitravel	419	294	42%
4 Atrapalo	265	221	20%
5 Travelgenio	180	90	100%
<b>Total</b>	<b>6.195</b>	<b>5.505</b>	<b>12,5%</b>

Cifras expresadas en millones de euros. © HOSTELTUR

Logitravel: <http://www.logitravel.com/>

- Paquets. Vol + hotel. Inclou Can Picafort
- Costes. 5 hotels a Can Picafort
- Oci. No hi ha cap producte a les categories "Entrades", "Parcs", "Activitats". Només alguna de Mallorca com el Mallorca Pass.



Atrápalo: <http://www.atrapalo.com/>

- Hotels. 63 hotels, 34 disponibles. Entre 100 i 200 euros.
- Escapades. Cap escapada a Can Picafort ni Badia de Alcúdia
- Viatges/Destinacions/Balears. No s'inclou la destinació Can Picafort. No s'esmenta en el punts d'interès.





Last Minute <http://www.es.lastminute.com/>

- Hotels. Al fer la cerca per Can Picafort apareixen tots els disponibles a la Badia. Solament s'han identificat dos a Can Picafort.
- Escapades. Cap escapada a Mallorca
- Apartaments. HomeAway. 32 apartaments a Can Picafort

Muchoviaje.com: <http://www.muchoviaje.com/>

- Hotels. 38 hotels a Can Picafort
- Escapades: No hi ha cap oferta

Trivago: <http://www.trivago.es/>

- Hotels. 10 hotels

Booking: <http://www.booking.com/>

- Hotels. 73 hotels a Can Picafort

### **Trobes als portals especialitzats en ciclisme i cicloturisme**

S'han fet cerques per "ciclismo" i "cicloturismo" per tal de trobar productes de cicloturisme, a més de fer cerques als principals allotjaments especialitzats i als principals comercialitzadors del producte cicloturisme.

Ciclismo en Mallorca, portal especialitzat a ciclisme: <http://www.ciclismoenmallorca.com/>

- Mapa/Rutas. Dos rutes a Can Picafort
- Mapa/Clubs deportius. 1 a Can Picafort
- Mapa/Entrenadores. Pro-training tours a Can Picafort

Hotels Iberostar, allotjament especialitzat: <http://www.iberostar.com/cicloturismo>

- Cap hotel especialitzat a Can Picafort
- Rutes cicloturisme. 6 rutes. La ruta Sineu anomena Santa Margalida; les rutes Cala San Vicenc, Petra i Campanet anomenen Can Picafort-

Hotels Viva, allotjament especialitzat: <http://www.hotelsviva.com/viva-cycling/>

- Hotels: dos hotels a Can Picafort: Viva Can Picafort i Viva Mallorca.
- Hotels especialitzats cicloturisme: cap hotel a Can Picafort
- Rutes cicloturisme. 13 rutes. 7 inclouen Can Picafort: La ruta Scott, Blue Around Inca, Artà, Cala Mesquida, Randa Route, Mini Route

JS Hotels, allotjament especialitzat : <http://www.jshotels.com/es/centro-ciclista-en-hotel-de-mallorca.html>

- Hotels: 5 hotels a Can Picafort. Hotel Sol JS Can Picafort, Hotel JS Can Picafort, Hotel Horitzó, Hotel Miramar, Hotel JS Yate
- Hotels especialitzats: cap hotel a Can Picafort
- Turismo en Mallorca. Esmenten Can Picafort
- Rutas por Mallorca. 7 rutes. 2 rutes inclouen Mallorca: Playa de Muro-Pla de Mallorca, Playa de Muro-Betlem

Grupotel, allotjament especialitzat: <http://www.grupotel.com/es/grupotelnatur.html#>

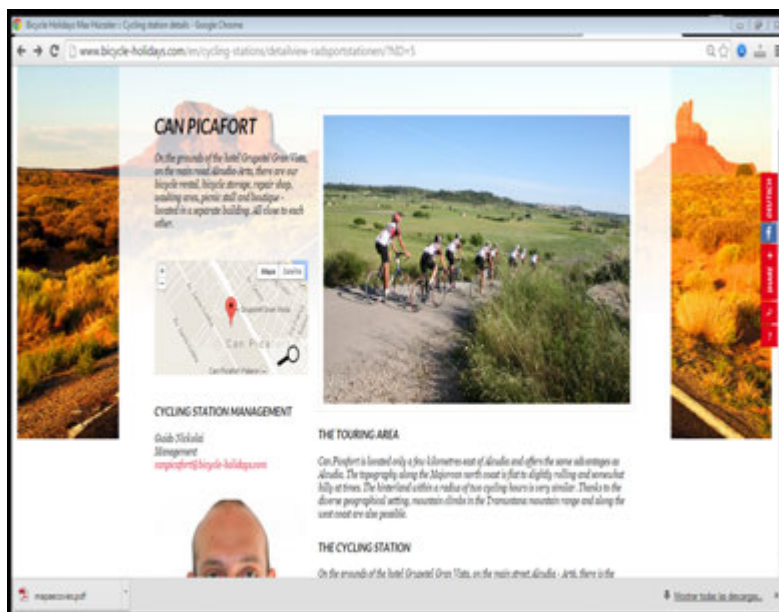
- Hotels: 5 hotels a Can Picafort: Gran Vista & Spa, Farrutx, Montecarlo, Picafort Beach, Santa Fe
- Hotels Especialitzats. Dos hotels especialitzats per a esportistes. Grupotel Gran Vista Can Picafort y Grupotel Montecarlo.
- Departament exclusiu de Grupotel per a la promoció del turisme actiu des del seus hotels: Grupotel Natur. Inclou al lloc web específic [www.grupotelnatur.com](http://www.grupotelnatur.com) un total de 17 excursions de senderisme, 3 excursions en bici, 3 excursions de “coastering” (senderisme per la costa), paddle surf, 3 rutes de caiac, 3 excursions en vaixell, activitats de snorkle, submarinisme i barranquisme

Hoteles Ferrer, allotjament especialitzat: <http://www.ferrerhotels.com/>

- Hotels especialitzats: Hotel & Spa Ferrer Concord, Hotel & Spa Ferrer Janeiro. Des del seus llocs web fan una gran promoció de les possibilitats de practicar diferents esports al entorn de la destinació i dels seus hotels. Els dos hotels tenen garatge i taller per a bici i servei de lloguer, a més de serveis de gimnàs i spa. Al Hotel & Spa Ferrer Janeiro també hi ha piscina semiolímpica (25 mtrs.), tenda amb productes especialitzats per a esportistes i ofereix paquets de ciclisme: Mini (14 euros/setmana) i estàndard (28 euros/setmana)

Huerzeler Bicycle Holidays <http://www.bicycle-holidays.com/>

- Cycling Routes. Cap a Can Picafort.
- Cycling stations: 1 a Can Picafort
- Cycling hotels. Grupotel Gran Vista Can Picafort y Grupotel Montecarlo



Easy Tours: <http://easy-tours.de/>

- Hotels. Aparthotel Platja Daurada, hotel Can Picafort Palace
- No s'esmenten hotels especialitzats.

Pro Training Tours: <http://www.protrainingtours.de/>

- Rutes i eco-vies. Esmenten Can Picafort

### **Trobes als distribuïdors on line d'experiències i regals:**

Smart Box: <http://www.smartbox.com/es/>

- No es possible fer cerques per zona. Només per Regió i és necessari llegir cada experiència per saber on el troba.

Plan B: <http://www.planb.es/>

- 54 experiències a Mallorca. Cap experiència a Can Picafort

La Vida es Bella: <http://www.lavidaesbella.es/>

- 10 pàgines de resultats baix "Mallorca". Cap experiència a Can Picafort